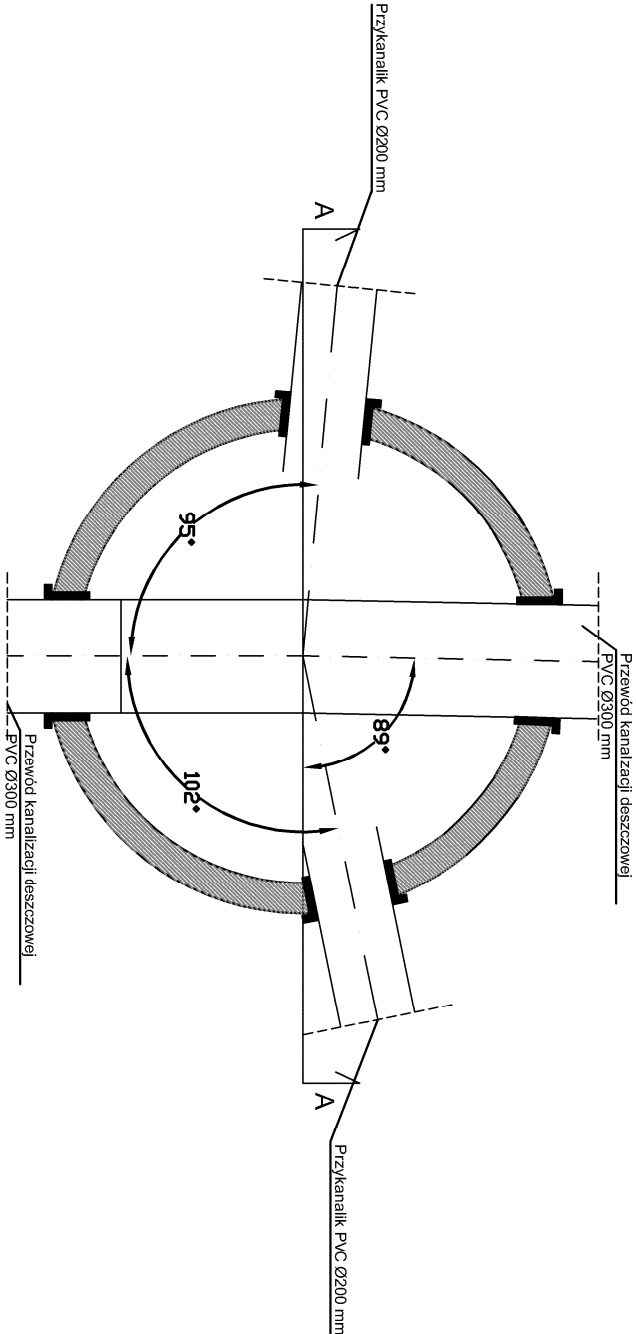
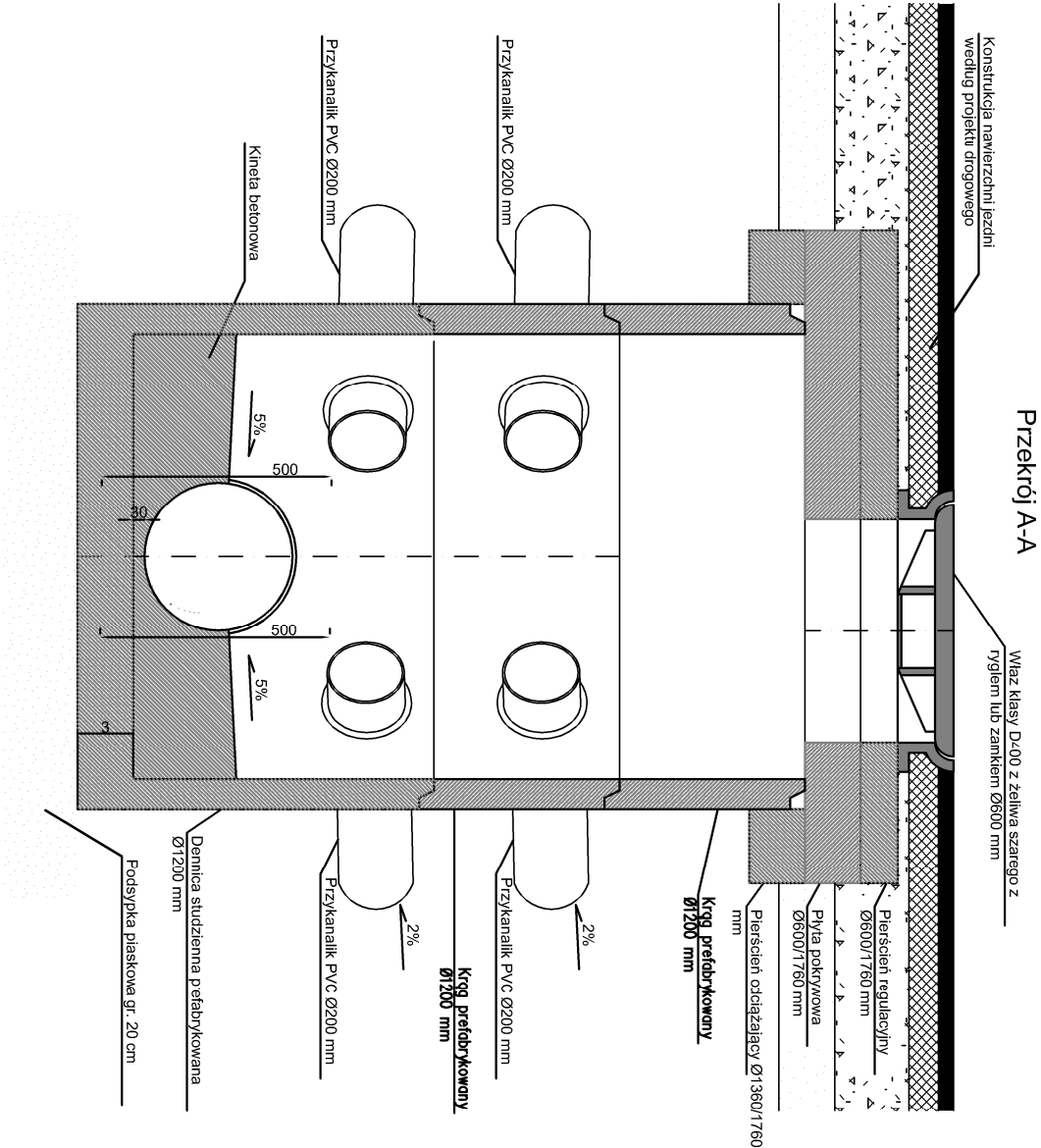



Schemat studni rewizyjnej S12 Skala 1:20



Wymiary podane w [mm]
Różne wysokości podane w [m]

| | | | |
|---|--|--|---------------------------------------|
|  | | Inwestycja: Przebudowa drogi powiatowej nr 1703 C Będowo – Rutnica od km 6+170 do km 7+160 m. Rutnica | |
| Adres: Dz. nr 50/2, Jednostka ewidencyjna: 041704_2 Rutnica, Obręb ewidencyjny: 0011 Rutnica | | Inwestor: Zarząd Dróg Powiatowych, ul. 1 Maja, 87-200 Wąbrzeźno | |
| Temat rys.: Schemat studni deszczowej | | Skala: 1:20 | Data: 4.12 |
| Wykonali: biuro@bpb.net.pl, tel. 723-071-098 | | branża: sanitarna | imię i nazwisko: uprawnienia: podpis: |
| Projektowali: inż. Paweł Niaszkowski | | inż. Piotr Barczyński | KUP/0138/ P.O.S/05 |
| Sprawdził: inż. Marek Bielej | | inż. Marek Bielej | KUP/0078/ PWOS/06 |
| Opracował: inż. Marek Bielej | | inż. Marek Bielej | |